

ACCÈS

A partir de l'Office de Tourisme, suivre la direction golf miniature. La porte est située devant le terrain de tennis. Pour accéder au golf miniature : rue Alsace-Lorraine, avenue Prosper Nogues, chemin du Bedat.

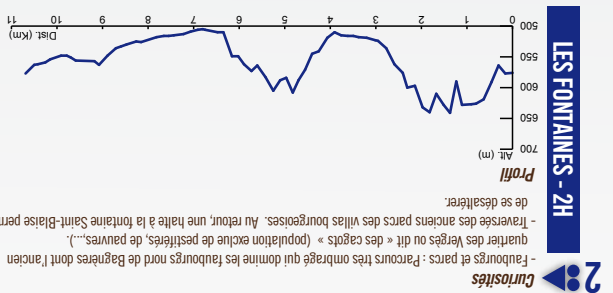
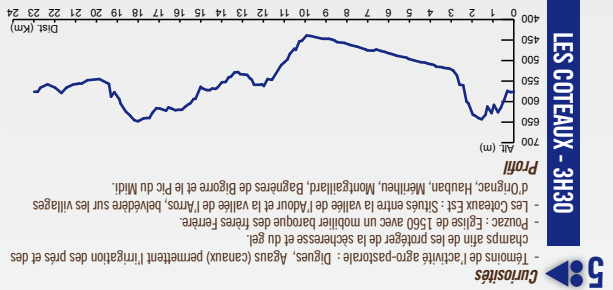
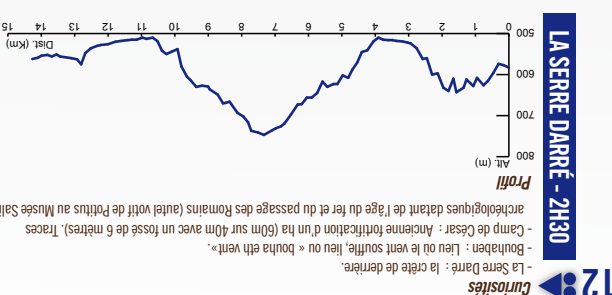
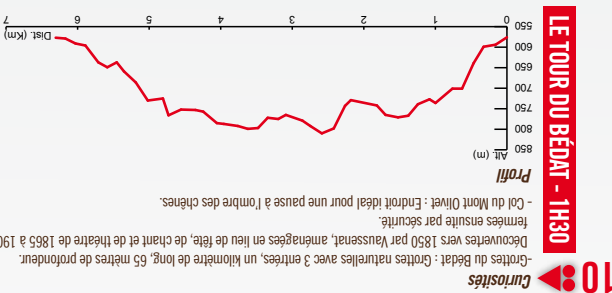
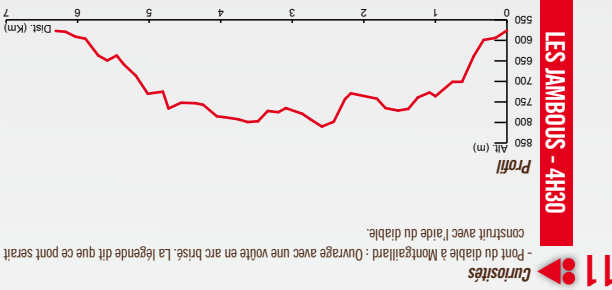
SIGNALÉTIQUE

-  Direction
-  Fausse piste
-  Danger
-  Très facile
-  Facile
-  Difficile
-  Très difficile

Les informations portées sur la carte présente au verso ont un caractère indicatif, leur utilisation n'engage pas la responsabilité de l'Office de Tourisme et de Pyrénées Cartographie. En cas de doute sur le tracé des circuits, il est conseillé de se fier en priorité au balisage présent sur le terrain.



-  **Vallon du Salut**
Circuit n°1 - 10 km - Durée : 1h00 - Dénivelé : 110 m
-  **Les Fontaines**
Circuit n°2 - 11 km - Durée : 2h00 - Dénivelé : 180 m
-  **Les Coteaux**
Circuit n°5 - 23 km - Durée : 3h30 - Dénivelé : 260 m
-  **La Serre Darré**
Circuit n°12 - 15 km - Durée : 2h30 - Dénivelé : 320 m
-  **Le Tour du Bédat**
Circuit n°10 - 7 km - Durée : 1h30 - Dénivelé : 240 m
-  **Les Jambous**
Circuit n°11 - 24 km - Durée : 4h30 - Dénivelé : 500 m

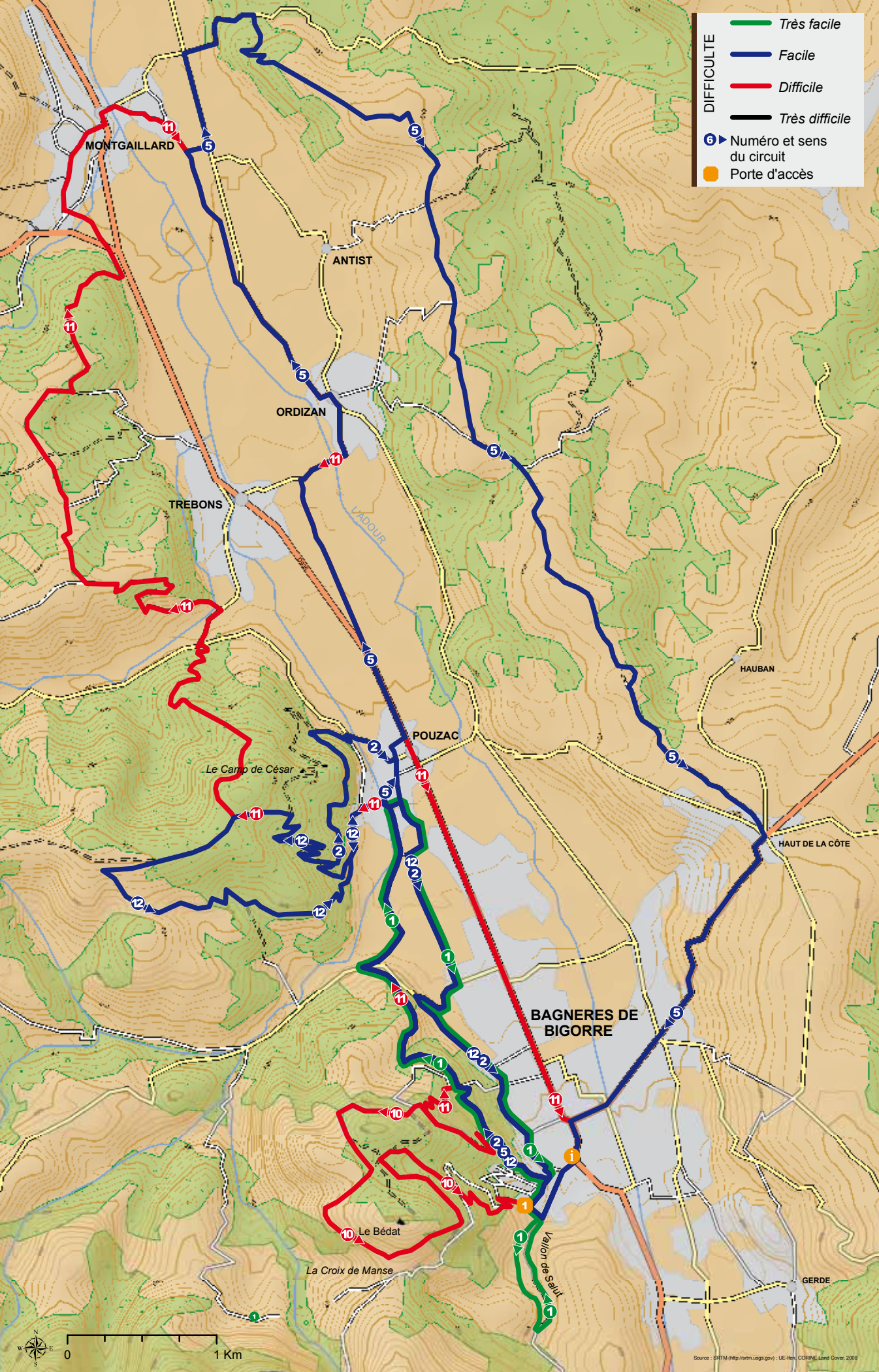


DIFFICULTE

- Très facile
- Facile
- Difficile
- Très difficile

⑤ ► Numéro et sens du circuit

● Porte d'accès



Source : SRTM (<http://srtm.usgs.gov>) ; UE-File; CORINE Land Cover, 2000